

Rundkurs 137 – Borkener Landpartie

Streckenlänge: 32 km

Sehenswürdigkeiten entlang der Strecke:

St. Remigius-Propsteikirche, Wedemhoveturm, Stadtpark, Haus Döring, Wasserschloss Raesfeld mit Schlossfreiheit und Schlosskapelle, Tiergarten und Naturparkhaus Raesfeld, Heimathaus in Marbeck

Routenbeschreibung:

Ihre Tour beginnt an der Tourist-Info Borken am Marktplatz **1**. Von hier aus folgen Sie dem Pfeilwegweiser (PWW) in Richtung Raesfeld / Grütlohn. Nach Überqueren des Marktplatzes erreichen Sie zuerst die gotische, dreischiffige Propsteikirche St. Remigius **2** mit ihrem 76 m hohen Turm. Direkt hinter der Kirche biegen Sie links ab und an der nächsten T-Kreuzung direkt wieder rechts in die Straße Am Papendiek. Am Ende der Straße steht auf der linken Seite einer der fünf noch erhaltenen Stadttürme von Borken, der



Wedemhoveturm **3**. Hier biegen Sie links in den Stadtpark ab und fahren entlang des Radwegesystems (RWS) in Richtung Raesfeld. Am Ende des Stadtparks biegen Sie links in die Straße Feldmark ein. Folgen Sie dem Rundkurs 137 und biegen dann rechts in die Straße Im Trier ab. Nach dem Überqueren der Marbecker Straße fahren Sie unter der Bundesstraße 67 hindurch bis zur Straße Sonnenbrink. Der Weg führt zunächst durch eine kleine Siedlung, gefolgt von Feldern und Wiesen.

An der Kreuzung Döringweg biegen Sie rechts ab. Auf der linken Seite liegt nun das Haus Döring **4**. Das barocke Herrenhaus aus dem Jahr 1727 steht auf einem künstlichen Erdhügel (Motte). Hier gibt es auch eine alte Wassermühle. Wenig später überqueren Sie eine Hauptstraße und folgen dann weiter dem Rundkurs 137 in Richtung Raesfeld.

Kurz vor Raesfeld erreichen Sie das Bauernhofcafé Vennekenhof. Wie wäre es mit einem Stopp bei selbstgebackenem Kuchen und einer Tasse Kaffee?

Frisch gestärkt erreichen Sie wenige Minuten später das Orts-

zentrum von Raesfeld. Über die Dorstener Straße, an der Kirche St. Martin **5** vorbei, biegen Sie rechts ab in die Weseler Straße. Folgen Sie nun den Hinweisschildern in Richtung Wesel und Wasserschloss Raesfeld **6**. Am Rathaus vorbei, über den Weg Freiter Pättken, erreichen Sie dann das Schloss. Inmitten der westmünsterländischen Parklandschaft liegt das eindrucksvolle Anwesen aus dem 14. - 17. Jahrhundert mit Vorbürg, Hauptburg und barocker Schlosskapelle mit sehenswertem Barockaltar. Im 17. Jahrhundert Residenz des kaiserlichen Feldmarschalls Alexander II. von Velen, des „Westfälischen Wallensteins“, und einst die Prachtigste unter den Wasserburgen, ist die Hauptburg seit 1952 Sitz der Akademie des Handwerks in NRW.


Nach einer ausgiebigen Pause fahren Sie zurück in den Ortskern und biegen rechts in die Dorstener Straße ab. Am nächsten Kreisverkehr nehmen Sie die zweite Ausfahrt (Schwietering). Nun folgen Sie wieder dem ausgeschilderten Rundkurs 137, bis Sie den Ort Marbeck erreichen. Hier lohnt sich ein Abstecher zum Heimathaus **7** mit seinem liebevoll angelegten Bauerngarten und einem Wassertretbecken. Nach einer kurzen Weiterfahrt haben Sie schließlich Borken wieder erreicht. Sie folgen über den Dülmener Weg dem RWS und den Hinweisschildern in Richtung Stadtmitte / Tourist-Info.



Das NRW-Radroutennetz:

So gelangen Sie sicher ans Ziel:

Folgen Sie den weißen Schildern mit den roten Zeichen und den Zahlen der Rundkurse unter den Pfeilwegweisern.



Pfeilwegweiser



Zwischenwegweiser

Borkener Landpartie

Wasserschloss Raesfeld, Heimathaus Marbeck

Rundkurs durch Borken, Grütlohn, Raesfeld und Marbeck



Rundkurs 137

Streckenlänge: 32 km

Tourist-Info Borken, Marktpassage 3, 46325 Borken
Telefon: 02861 / 939 252 · tourist-info@borken.de

... der richtige Weg






Rundkurs 137

Distanz: 32 km


Legende:


 Rundkurs 137

 Radwegenetz NRW

 Aa-Radweg 

 Gastronomie

 Hütte / Unterstand

 1 Sehensw. Wegpunkte

